



АДМИНИСТРАЦИЯ ГОРОДА ПЕРМИ
ДЕПАРТАМЕНТ ЗЕМЕЛЬНЫХ ОТНОШЕНИЙ

РЕШЕНИЕ

о размещении объектов № 21-01-45-230 от 22 июля 2020

г. Пермь, ул. Сибирская, 15

Департамент земельных отношений администрации города Перми в соответствии с пунктом 3 статьи 39.36 Земельного кодекса Российской Федерации, Положением о порядке и условиях размещения объектов на землях или земельных участках, находящихся в государственной или муниципальной собственности, на территории Пермского края без предоставления земельных участков и установления сервитутов, публичного сервитута, утвержденным постановлением Правительства Пермского края от 22.07.2015 № 478-п

разрешает ОАО «МРСК Урала» (ИНН 6671163413, ОГРН 1056604000970, место нахождения: 620026, г. Екатеринбург, ул. Мамина-Сибиряка, 140)

размещение объекта: опоры воздушной линии 6 кВ Лит.Л (10-4) Ф.Запруд, входящей в состав ЭСК ПС 110/35/6 кВ «Балмошная»

способ размещения объекта: наземный

на землях: государственная собственность на которые не разграничена

на срок: 49 лет

местоположение: Пермский край, г. Пермь, Мотовилихинский район

Территория, согласно схеме, расположена в зонах с особыми условиями использования территорий: охранный зона газопровода, санитарно-защитная зона 2 и 3 водоводов ЧОС, проходящих от ул. 2-й Чермозской по ул. 5-й Запрудской, далее по территории жилой зоны м/р Костарева до м/р Садовый, санитарно-защитная зона 2-го и 3-го водоводов Технологического комплекса «Сети водоводов города Перми» от насосной станции Центральная подзона до ул. 2-й Чермозской, охранный зона объектов электросетевого хозяйства, приаэродромная территория аэродрома аэропорта Большое Савино.

ОАО «МРСК Урала»:

1. Соблюдать правила охранных зон газопроводов, установленные постановлением Правительства Российской Федерации от 20.11.2000 № 878 «Об утверждении Правил охраны газораспределительных сетей»;

2. Соблюдать правила охраны санитарно-защитных зон сетей водовода, установленные постановлением от 14.03.2002 № 10 «О введении в действие Санитарных правил и норм «Зоны санитарной охраны источников водоснабжения и водопроводов питьевого назначения. СанПиН 2.1.4.1110-02»»;

3. Соблюдать правила охраны электрических сетей, установленные постановлением Правительства Российской Федерации от 24.02.2009 № 160 «О порядке установления охранных зон объектов электросетевого хозяйства и особых условий использования земельных участков, расположенных в границах таких зон»;

4. Соблюдать правила охранных зон воздушного пространства, установленные постановлением Правительства Российской Федерации

от 11.03.2010 № 138 «Об утверждении Федеральных правил использования воздушного пространства Российской Федерации».

Приложение: схема предполагаемых к использованию земель или части земельного участка (на 1 л. в 1 экз.).

Начальник отдела предоставления
земельных участков по работе
с юридическими лицами

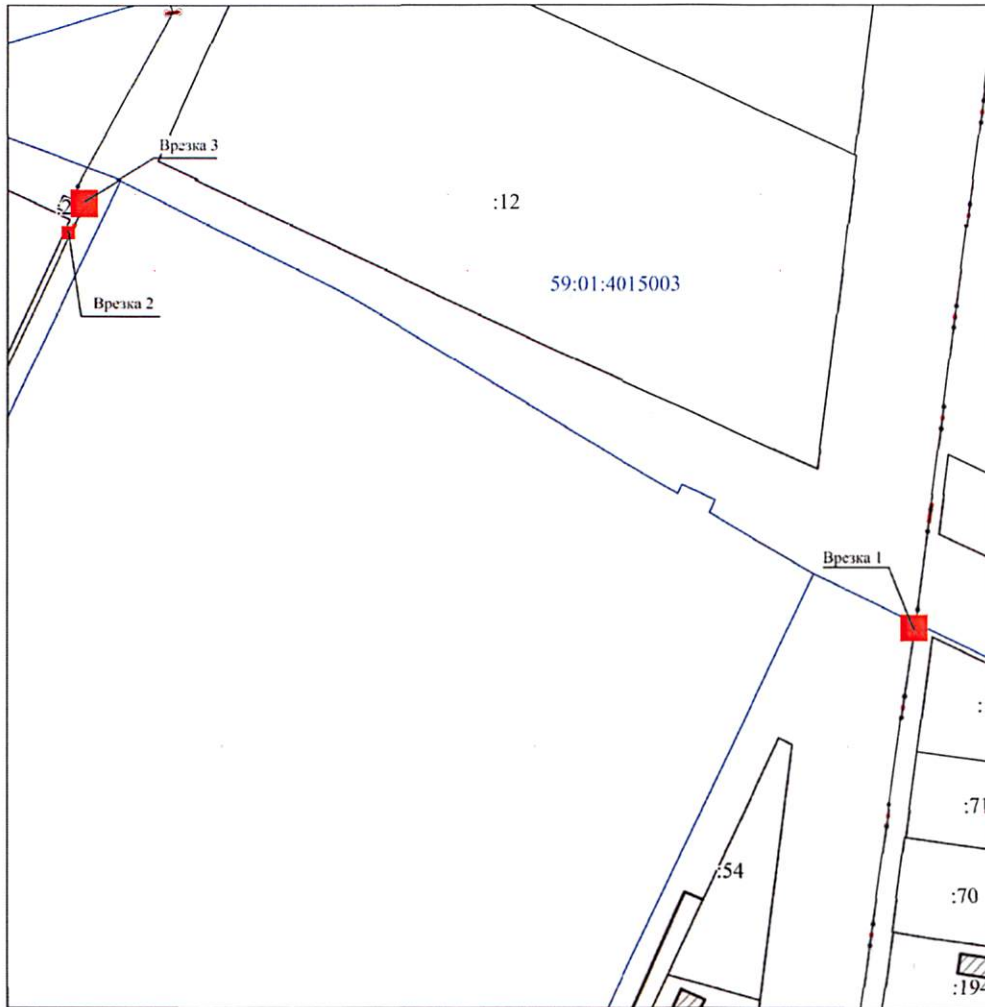


Н.М. Санникова

и 768 3 и

Схема предполагаемых к использованию земель или части земельного участка

Объект: опоры Воздушной линии бкВ Лиг.Л(10-4) Ф.Запруд, входящей в состав ЭСК ПС 110/35/6 кВ "Баломшная"
Местоположение: город Пермь, Мотовилихинский район
Площадь земель или части земельного участка, кв.м. 3
Категория земель: Земли населенных пунктов
Вид разрешенного использования:



МСК-59; Зона - 2

Масштаб 1:1500

Условные обозначения:

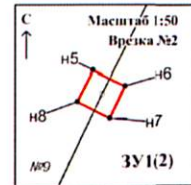
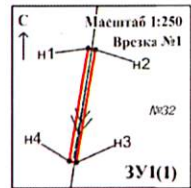
- 59.01:171.3484 - номер кадастрового квартала;
- :35 - кадастровый номер земельного участка;
- n1 - проектируемая поворотная точка и её номер;
- - проектируемая граница земельного участка;
- - граница кадастрового квартала;
- - существующая часть границы, имеющиеся в ЕГРН сведения о которой достаточны для определения ее местоположения;
- - обозначение образуемой части земельного участка, размеры которой не могут быть переданы в масштабе разделов графической части;
- - - - - границы зон, с особыми условиями использования территории, внесенные в ЕГРН;
- 59.01.2.256 - номера зон, с особыми условиями использования территории, внесенные в ЕГРН;
- 59.01.1.15 - Ж-5 Зона индустриальной застройки с предельной высотой разрешенного строительства и реконструкции объектов капитального строительства 10,5 м
- 59.01.2.256 - ОХРАНИТЕЛЬНАЯ ЗОНА бкВ Лиг.Л(10-4) Ф.Запруд

Заявитель:

(подпись, расшифровка подписи)

МПП
(для юридических лиц
и индивидуальных предпринимателей)

Верно



Обозначение земельного участка :3У1		
Площадь земельного участка 3 кв.м		
Обозначение характерных точек границ	Координаты, м	
	X	Y
1	2	3
:3У1(1)		
н1	521331.24	2239088.15
н2	521331.18	2239088.50
н3	521325.75	2239087.59
н4	521325.81	2239087.24
н1	521331.24	2239088.15
:3У1(2)		
н5	521445.62	2238841.94
н6	521445.47	2238842.25
н7	521445.16	2238842.10
н8	521445.32	2238841.79
н5	521445.62	2238841.94
:3У1(3)		
н9	521453.34	2238845.87
н10	521453.17	2238846.18
н11	521450.46	2238844.77
н12	521450.62	2238844.46
н9	521453.34	2238845.87

Система координат: МСК 59
Кадастровый квартал: 59.01:0000000

Описание границ смежных землепользователей:
от n1-n1, n5-n5, n9-n9
; земли муниципального образования "города Пермь"